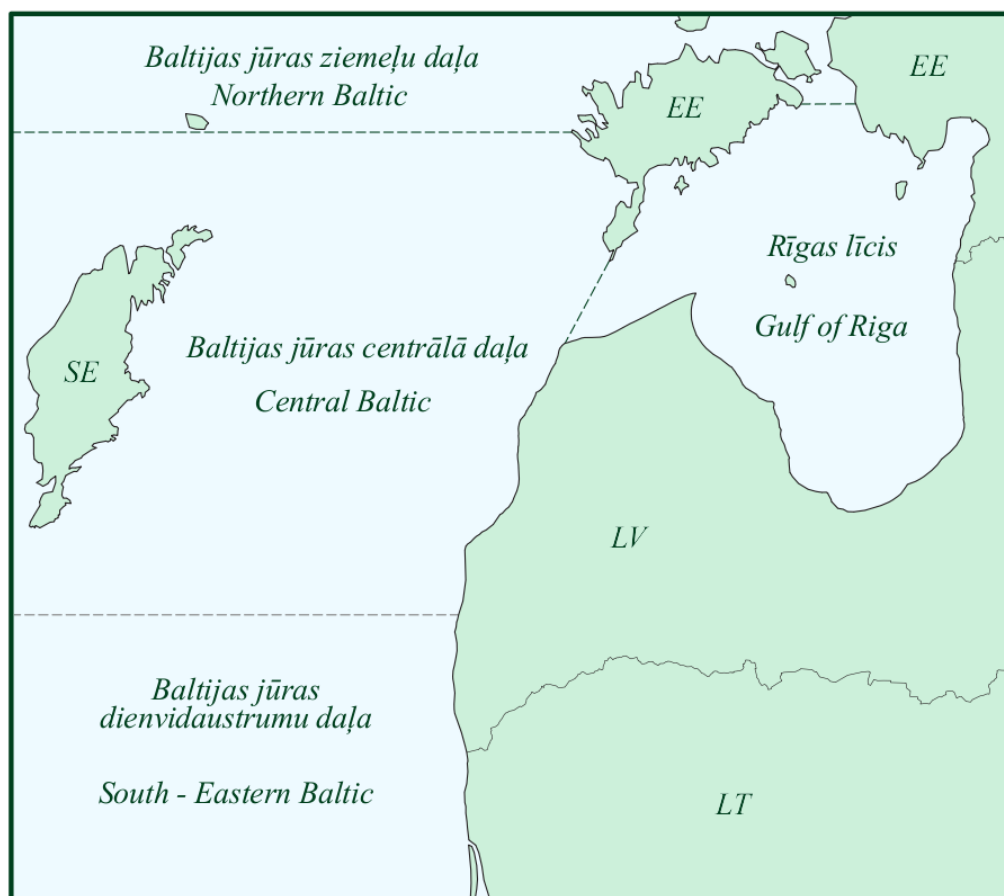


# PAZIŅOJUMI JŪRNIEKIEM *NOTICES TO MARINERS*

142 – 183



**LJA** Latvijas Jūras  
administrācija

Trijādības 5, Rīga, Latvija, LV-1048  
Tel.: +371 67062101  
lja@lja.lv; navarea@lja.lv  
www.lja.lv

Izdevumu "Paziņojumi jūrniekiem" izdod vienu reizi mēnesī un tas ir jāizmanto VSIA "Latvijas Jūras administrācija" (LJA) izdoto jūras navigācijas karšu un publikāciju atjaunināšanai.

Katram izdevumam un paziņojumam (PJ) ir piešķirts kārtas numurs kalendārā gada ietvaros. Kārtējā gada "Paziņojumi jūrniekiem" paziņojums Nr. 001 ir "Kuģošanas režīms".

Pagaidu paziņojumiem, ar kuriem izziņo pagaidu izmaiņas, aiz kārtas numura seko (T). Iepriekšējiem paziņojumiem, ar kuriem izziņo plānotas izmaiņas, kārtas numuram seko (P).

Aiz paziņojuma kārtas numura sekojošā zvaigznīte \* apzīmē paziņojumu no pirmavota (citu valstu hidrogrāfijas dienestu iepriekš nublicēts ziņojums).

Navigācijas tehniskā līdzekļa (NTL) nacionālo un starptautisko numuru norāda iekavās aiz NTL nosaukuma.

Paziņojuma informācijas avots ir norādīts paziņojuma beigās.

Visas ģeogrāfiskās koordinātas norādītas WGS84 koordinātu sistēmā.

Izmantotie simboli un saīsinājumi atbilst IHO publikācijai INT 1.

Reizi 6 mēnešos "Paziņojumi jūrniekiem" publicē iepriekšējā pusgadā izdoto karšu atjauninājumu sarakstu.

Kārtējā gada janvāra izdevumā "Paziņojumi jūrniekiem" publicē spēkā esošo (T) un (P) karšu atjauninājumu sarakstu.

Navigācijas karšu un publikāciju katalogs pieejams [www.lja.lv](http://www.lja.lv).

**LJA aicina ziņot par kuģošanai bīstamiem apstākļiem un NTL darbības traucējumiem.  
Navigācijas brīdinājuma piezīmes forma ir pievienota izdevuma beigās.**

*Notices to Mariners is monthly edition and should be used to update nautical charts and publications issued by Maritime Administration of Latvia (MAL).*

*Editions and notices to mariners (NtM) are numbered within calendar year starting from January. First NtM of each year is Notice No. 001 Shipping Regulations.*

*Temporary NtMs are indicated by letter (T) and Preliminary NtMs are indicated by letter (P) after notice number.*

*(\* adjacent to NtM number indicates that information is from original source (not previously published by another national hydrographic office).*

*Aid to navigation (AtoN) number is in brackets following the name of AtoN.*

*Source of information of notice to mariners is specified at the end of NtM.*

*Positions are given in WGS84.*

*Chart symbols and abbreviations are in accordance with IHO publication INT 1.*

*Cumulative lists of charts updating NtMs are published every 6 months.*

*A list of current (T) and (P) chart updates is published in the January issue of Notices to Mariners.*

*Nautical Charts and Publications are available on [www.lja.lv](http://www.lja.lv).*

**MAL kindly asks to report all observed dangers to safety of navigation and malfunction of aids to navigation.**

**Navigational Warning Note form is attached at the end of NtM booklet.**

## 1. VISPĀRĪGA INFORMĀCIJA GENERAL INFORMATION

### LATVIJA – Rīgas līcis. Kuivižu osta. Būvdarbi – Piestātne Nr. 2 LATVIA – Gulf of Riga. Kuiviži Harbour. Construction works – Berth No 2

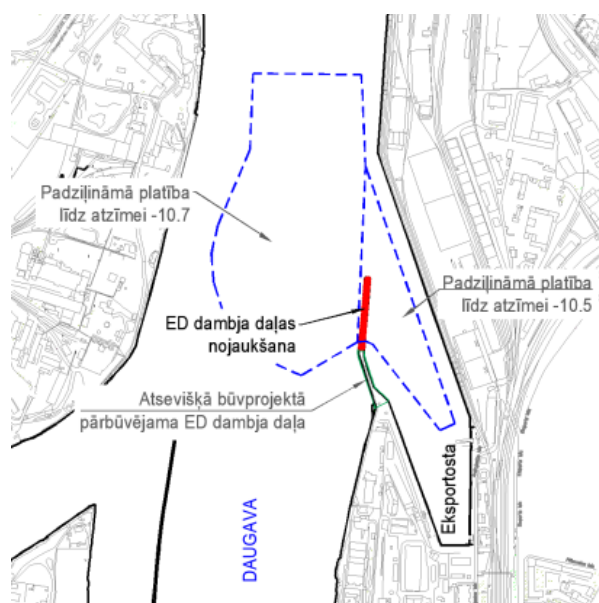
Turpinās piestātnes Nr. 2 izbūve un uzlabošanas darbi. Plānoti arī padziļināšanas darbi.  
*Construction and improvement works at Berth No 2 are currently in progress. Dredging operations are planned.*

Salacgrīvas ostas pārvalde

### LATVIJA – Rīgas līcis. Rīgas osta. Būvdarbi – Eksportostas dambja (ED) daļēja nojaukšana LATVIA – Gulf of Riga. Port of Riga. Construction works – Partial demolition of the Eksportosta embankment

Ar 01.07.2026 tiks uzsākta projekta “Eksportostas dambja daļēja nojaukšana” darbu pirmā kārtā. Otrajā kārtā ir plānoti apgriešanās baseina izveides darbi, veicot padziļināšanas darbus. Darbi ir plānoti līdz 2026. gada beigām.

*On 01 July 2026, the first phase of the “Partial demolition of the Eksportosta embankment” project will commence. The second phase includes creation of a turning basin by carrying out dredging works. The works are scheduled until the end of 2026.*



Rīgas brīvostas pārvalde

### LATVIJA – Rīgas līcis. Mērsraga osta. Atļautā maksimālā kuģu iegrīme LATVIA – Gulf of Riga. Port of Mērsrags. Maximum authorized draught of ships

Ar 31.03.2026. Mērsraga ostas akvatorijā un pievadkanālā, kuģošanas drošības nolūkā uz laiku, līdz turpmākam ostas kapteiņa rīkojumam, ir noteikta maksimālā atļautā kuģu iegrīme **6,4 m** pie “0” ūdens līmeņa.

*From 31 March 2026 due to the safety of navigation, a temporary maximum permitted draft of **6,4 m** at “0” water level has been established in the Port of Mērsrags aquatorium and its approach channel, until further notice by the Harbour Master.*

Mērsraga ostas pārvalde

## 2. BRĪDINĀJUMI WARNINGS

### LATVIJA – Baltijas jūras centrālā daļa. Uz D no Ventspils ostas LATVIA – Central Baltic Sea. S of Port of Ventspils

BALTOPS 2026 Militārās mācības / Military Exercises		
Datums un laiks Date and time	Militāro mācību rajons Military Practice Area	Brīdinājumi Warnings
11.06.2026	57°21,69'N 021°30,13'E Krasta līnija / Coastline 57°24,34'N 021°21,94'E 57°24,10'N 021°21,62'E 57°21,45'N 021°29,90'E Krasta līnija / Coastline	Rajons mācību laikā ir slēgts. Kuģiem turēties drošā distancē. Informāciju par kuģošanas ierobežojumiem ziņos UĪV 16. kanālā. <i>Area is closed for navigation during the exercises. Wide berth requested. Information on restrictions to navigation will be transmitted on VHF Channel 16.</i>

NBS Jūras spēki

### LATVIJA – Baltijas jūras centrālā daļa. Uz Z no Liepājas ostas. Militārās mācības LATVIA – Central Baltic Sea. N of Port of Liepāja. Military Exercises

Kaujas šaušanas vingrinājumi / Military Firing Exercises		
Datums un laiks Date and time	Militāro mācību rajons "M2" Military Practice Area M2	Brīdinājumi Warnings
29.06.2026. 09:00 – 12:00 (LT)	56°39.10'N 021°02.60'E 56°46.20'N 021°03.50'E 56°46.20'N 020°42.00'E 56°39.10'N 020°42.00'E	Rajons mācību laikā ir slēgts. Kuģiem turēties drošā distancē. Informāciju par kuģošanas ierobežojumiem ziņos UĪV 16. kanālā. <i>Area is closed for navigation during the exercises. Wide berth requested. Information on restrictions to navigation will be transmitted on VHF Channel 16.</i>

NBS Jūras spēki

### 3. KARŠU ATJAUNINĀJUMI CHART UPDATES

Kartes Nr., Publikācija / Chart No, Publication	Paziņojumi / Notices
10	167
1251	161(T)-163-165(T)
1252 INT1216	163-165(T)-166-167
1253 INT1217	169
111	162
112 INT1273	148
113 INT1274	164-165(T)
114 INT12750	164
115 INT12760	-
116 INT12770	169-170-171
2060 INT1167	-
2253 INT1162	-
2257 INT1163	-
2259 INT1165	169-170
2102 INT1168	-
2103 INT1169	-
3700 INT1166	168
3720 INT12735	-
3504	142(T)-143(T)-144-145
3505 INT12734	-
3531 INT12733	149(T)-150(T)
3310 INT12731	146(T)-147
3320	-
3340 INT12732	151-152-153-154-155-156-157-158(T)-159-160
3370	-
<b>Karšu komplekts atpūtas kuģiem, 2026 (lpp.) Leisure Craft Chart Set, 2026 (Pg.)</b>	<b>Paziņojumi / Notices</b>
17	172

#### RĪGAS LĪCIS / GULF OF RIGA

#### 142(T)\* LATVIJA – Kuivižu osta. Piestātnes Nr. 2 būvdarbi LATVIA – Kuiviži Harbour. Berth No 2. Under construction

Turpinās piestātnes Nr. 2 izbūve un uzlabošanas darbi.  
Construction and improvement works at Berth No 2 are currently in progress.

**Kartes / Charts: 3504**

uzlikt  
insert



57°47.452'N 024°21.020'E  
57°47.460'N 024°21.049'E  
57°47.446'N 024°21.062'E  
57°47.448'N 024°21.069'E  
57°47.471'N 024°21.048'E  
57°47.462'N 024°21.012'E

Salacgrīvas ostas pārvalde

#### 143(T)\* LATVIJA – Kuivižu osta. Smilšu sanesumi LATVIA – Kuiviži Harbour. Silting

Veidojas smilšu sanesumi, dziļumi seklāki nekā norādīti kartē.  
Siltng area. Depths are less than charted.

**Kartes / Charts: 3504**

uzlikt  
insert

57°47.350'N 024°20.520'E  
 57°47.343'N 024°20.570'E  
 57°47.358'N 024°20.672'E  
 57°47.338'N 024°20.681'E  
 57°47.327'N 024°20.560'E  
 57°47.318'N 024°20.531'E

LJA

**144\* LATVIJA – Kuivižu osta. Dziļums**  
**LATVIA – Kuiviži Harbour. Sounding**

Kartes / Charts: 3504

uzlikt  
insert

17

57°47.335'N 024°20.555'E

LJA

**145\* LATVIJA – Kuivižu osta. Dziļums**  
**LATVIA – Kuiviži Harbour. Sounding**

Kartes / Charts: 3504

uzlikt  
insert

18

57°47.344'N 024°20.655'E

LJA

**146(T)\* LATVIJA – Skultes osta. Smilšu sanesumi**  
**LATVIA – Port of Skulte. Silting**

Veidojas smilšu sanesumi, dziļumi seklāki nekā norādīti kartē.  
*Silting area. Depths are less than charted.*

Kartes / Charts: 3310 INT12731

uzlikt  
insert

57°19.071'N 024°23.870'E  
 57°19.071'N 024°23.897'E  
 57°19.048'N 024°23.975'E  
 57°19.037'N 024°23.996'E  
 57°19.003'N 024°23.996'E  
 57°19.003'N 024°23.870'E

LJA

**147\* LATVIJA – Skultes osta. Dziļums**  
**LATVIA – Port of Skulte. Sounding**

Kartes / Charts: 3310 INT12731

uzlikt  
insert

72

57°19.031'N 024°23.921'E

LJA

**148\* LATVIJA – Uz Z no Garciema. Zemūdens akmens**  
**LATVIA – N of Garciems. Underwater rock**

**Kartes / Charts:** 112 INT1273

uzlikt  
insert

+ (27)

57°11.39'N 024°09.52'E

LJA

**149(T)\* LATVIJA – Mērsraga osta. Smilšu sanesumi**  
**LATVIA – Port of Mērsrags. Silting**

Veidojas smilšu sanesumi, dziļumi seklāki nekā norādīti kartē.  
*Silting area. Depths are less than charted.*

**Kartes / Charts:** 3531 INT12733

uzlikt  
insert



57°20.115'N 023°08.512'E  
 57°20.126'N 023°08.573'E  
 57°20.116'N 023°08.635'E  
 57°20.063'N 023°08.635'E  
 57°20.048'N 023°08.441'E

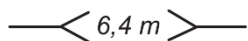
LJA

**150(T)\* LATVIJA – Mērsraga osta. Atļautā kuģu ieegrime**  
**LATVIA – Port of Mērsrags. Authorized draught**

Uz laiku ir noteikta maksimālā atļautā kuģu ieegrime 6,4 m pie "0" ūdens līmeņa.  
*The temporary maximum permitted draught of 6,4 m at "0" water level has been established.*

**Kartes / Charts:** 3531 INT12733

uzlikt  
insert



57°20.075'N 023°08.256'E  
 57°20.100'N 023°09.300'E  
 57°20.193'N 023°11.797'E

Mērsraga ostas pārvalde

**151\* LATVIJA – Rojas osta. Zemūdens akmens**  
**LATVIA – Port of Roja. Underwater rock**

**Kartes / Charts:** 3340 INT12732

dzēst  
delete

⊕ (5)

57°30.564'N 022°48.684'E

LJA

**152\*** LATVIJA – Rojas osta. Zemūdens akmens  
 LATVIA – Port of Roja. Underwater rock

**Kartes / Charts:** 3340 INT12732

uzlikt  
 insert

+ (3<sub>3</sub>)

57°30.568'N 022°48.733'E

LJA

**153\*** LATVIJA – Rojas osta. Zemūdens akmens  
 LATVIA – Port of Roja. Underwater rock

**Kartes / Charts:** 3340 INT12732

dzēst  
 delete

+ (3<sub>1</sub>)

57°30.522'N 022°48.596'E

LJA

**154\*** LATVIJA – Rojas osta. Dziļums  
 LATVIA – Port of Roja. Sounding

**Kartes / Charts:** 3340 INT12732

dzēst  
 delete

5<sub>2</sub>

57°30.637'N 022°48.755'E

LJA

**155\*** LATVIJA – Rojas osta. Zemūdens akmens  
 LATVIA – Port of Roja. Underwater rock

**Kartes / Charts:** 3340 INT12732

dzēst  
 delete

+ (5<sub>7</sub>)

57°30.730'N 022°48.865'E

LJA

**156\*** LATVIJA – Rojas osta. Dziļums  
 LATVIA – Port of Roja. Sounding

**Kartes / Charts:** 3340 INT12732

dzēst  
 delete

5<sub>1</sub>

57°30.744'N 022°48.890'E

LJA

**157\*** LATVIJA – Rojas osta. Zemūdens akmens  
LATVIA – Port of Roja. Underwater rock

**Kartes / Charts:** 3340 INT12732

uzlikt  
insert

+ (5<sub>4</sub>)

57°30.743'N 022°48.875'E

LJA

**158(T)\*** LATVIJA – Rojas osta. Smilšu sanesumi  
LATVIA – Port of Roja. Silting

Veidojas smilšu sanesumi, dziļumi seklāki nekā norādīti kartē.  
Siltng area. Depths are less than charted.

**Kartes / Charts:** 3340 INT12732

uzlikt  
insert



57°30.654'N 022°48.793'E  
57°30.659'N 022°48.806'E  
57°30.667'N 022°48.865'E  
57°30.685'N 022°48.883'E  
57°30.686'N 022°48.894'E  
57°30.679'N 022°48.899'E  
57°30.649'N 022°48.855'E  
57°30.624'N 022°48.806'E  
57°30.648'N 022°48.792'E

LJA

**159\*** LATVIJA – Rojas osta. Dziļums  
LATVIA – Port of Roja. Sounding

**Kartes / Charts:** 3340 INT12732

uzlikt  
insert

4<sub>7</sub>

57°30.653'N 022°48.803'E

LJA

**160\*** LATVIJA – Rojas osta. Dziļumu izmaiņas  
LATVIA – Port of Roja. Depth changes

Dziļuma apgabala un dziļumu izmaiņas norādītajā rajonā.  
Depth area and depth changes in the indicated area.

**Kartes / Charts:** 3340 INT12732

dzēst  
delete

a) Dziļumu apgabalu / depth area  
57°30.719'N 022°48.835'E  
57°30.698'N 022°48.809'E  
57°30.684'N 022°48.812'E  
57°30.684'N 022°48.822'E  
57°30.711'N 022°48.843'E

4<sub>8</sub>

b) 57°30.693'N 022°48.816'E

	4 <sub>7</sub>	c) 57°30.707'N 022°48.825'E
	5 <sub>1</sub>	d) 57°30.711'N 022°48.841'E
uzlikt insert	5 <sub>3</sub>	e) 57°30.703'N 022°48.825'E

LJA

**161(T) IGAUNIJA – Suur šaurums. Virtsu bākas uguns**  
**ESTONIA – Suur Strait. Light of Virtsu Lighthouse**

Sakarā ar Virtsu bākas atjaunošanas darbiem uguns uz laiku ir izslēgta. Darbu pabeigšana paredzēta 10.2026.  
*Due to repair works Virtsu Lighthouse is temporarily unlit. Expected completion of works 10.2026.*

**Kartes / Charts:** 1251

dzēst  
delete



58°34.04'N 023°30.10'E

EE NtM:112(T)/2026-06

**162 IGAUNIJA – Uz DR no Kihnu salas. Grunts novietnes**  
**ESTONIA – SW of Kihnu Island. Spoil Grounds**

**Kartes / Charts:** 111

uzlikt  
insert

-----  
 Spoil Ground

a) 58°01.51'N 023°32.19'E  
 58°01.30'N 023°33.00'E  
 58°01.19'N 023°33.25'E  
 58°00.18'N 023°34.59'E  
 57°59.64'N 023°33.27'E  
 57°59.92'N 023°32.89'E  
 58°00.56'N 023°32.40'E  
 58°01.23'N 023°32.12'E

b) 58°04.55'N 023°32.56'E  
 58°04.97'N 023°33.09'E  
 58°05.15'N 023°33.58'E  
 58°05.20'N 023°33.95'E  
 58°05.13'N 023°34.47'E  
 58°04.91'N 023°34.51'E  
 58°03.93'N 023°34.31'E  
 58°03.87'N 023°34.12'E  
 58°04.01'N 023°33.32'E

EE NtM:116/2026-06

BALTIJAS JŪRAS CENTRĀLĀ DAĻA / *CENTRAL BALTIC*

**163 IGAUNIJA – Uz R no Sörve pussalas. ODAS ugunsbojas**  
**ESTONIA – W of Sörve Peninsula. ODAS light buoys**

**Kartes / Charts: 1251, 1252 INT1216**

dzēst  
 delete



58°00.6'N 021°47.1'E

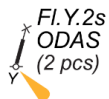
Atcelts PJ / Cancelled NtM: 156(T)/2025-08

EE NtM:108/2026-06

**164 IGAUNIJA – Uz R no Sörve pussalas. ODAS ugunsbojas**  
**ESTONIA – W of Sörve Peninsula. ODAS light buoys**

**Kartes / Charts: 113 INT1274, 114 INT12750**

dzēst  
 delete



58°00.20'N 021°47.86'E  
 58°01.02'N 021°46.41'E

Atcelts PJ / Cancelled NtM: 157(T)/2025-08

EE NtM:108/2026-06

**165(T) IGAUNIJA – Uz R no Sörve pussalas. ODAS ugunsboja**  
**ESTONIA – W of Sörve Peninsula. ODAS light buoy**

**Kartes / Charts: 1251, 1252 INT1216, 113 INT1274**

uzlikt  
 insert



58°05.28'N 021°53.63'E

EE NtM:109(T)/2026-06

**166 ZVIEDRIJA – Gotlande – Uz A no Slite. Austrumu kardinālā boja**  
**SWEDEN – Gotland – E of Slite. East Cardinal buoy**

**Kartes / Charts: 1252 INT1216**

uzlikt  
 insert



57°41.57'N 018°56.34'E

Atcelts PJ / Cancelled NtM: 113/2026-05

SE NtM 20021/2026-1116

**167 ZVIEDRIJA – Uz D no Gotska Sandön. Vraks  
SWEDEN – S of Gotska Sandön. Wreck**

**Kartes / Charts:** 10, 1252 INT1216

uzlikt  
insert



58°12.31'N 019°22.22'E

Atcelts PJ / *Cancelled NtM*: 116(13)/2026-05

Zviedrijas ENC SE300009

**BALTIJAS JŪRAS DIENVIDAUSTRUMU DAĻA / SOUTH – EASTERN BALTIC SEA**

**168\* LATVIJA – Liepājas osta. Karostas kanāls. Ugunsboja  
LATVIA – Port of Liepāja. Karosta canal. Light buoy**

Karostas kanāla labās puses ugunsbojas '1K' (8100) štata vieta likvidēta.  
*Karosta canal starboard hand light buoy '1K' (8100) is permanently removed.*

**Kartes / Charts:** 3700 INT1166

dzēst  
delete



56°32.705'N 020°59.940'E

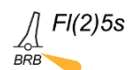
Liepājas SEZ pārvalde

**169\* LATVIJA – Liepājas osta. Ugunsboja  
LATVIA – Port of Liepāja. Light buoy**

Liepājas ostas atsevišķas bīstamības ugunsbojas (8700) štata vieta likvidēta.  
*Port of Liepāja isolated danger light buoy (8700) is permanently removed.*

**Kartes / Charts:** 1253 INT1217, 116 INT12770, 2259 INT1165

dzēst  
delete



56°29.48'N 020°54.09'E

Liepājas SEZ pārvalde

**170\* LATVIJA – Uz DR no Liepājas ostas. Zemūdens akmens  
LATVIA – SW of Port of Liepāja. Underwater rock**

**Kartes / Charts:** 116 INT12770, 2259 INT1165

uzlikt  
insert

+(18)

56°27.32'N 020°46.81'E

LJA

**171\* LATVIJA – Uz R no Liepājas ostas. Dziļums  
LATVIA – W of Port of Liepāja. Sounding**

**Kartes / Charts:** 116 INT12770

uzlikt  
insert

96

56°27.95'N 019°55.97'E

LJA

**172 LIETUVA – Klaipēdas osta. Ziemas ostas – Piestātnes Nr. 21-22 ugunszīme**  
**LITHUANIA – Port of Klaipeda. Winter Harbour – Quays No 21-22 light beacon**

Karšu komplekts atpūtas kuģiem (Ipp.): 17  
 Leisure Craft Chart Set (Pg):

dzēst  
 delete



55°42.58'N 021°07.18'E

LT NtM 082/2026-5

**4. PUBLIKĀCIJU ATJAUNINĀJUMI**  
**UPDATES TO PUBLICATIONS**

Publikācijas ir pieejamas / Publications are available on [www.lja.lv](http://www.lja.lv)

**4.1. Nr. 01 „Ugunsis un zīmes Latvijas Republikas ūdeņos”**  
**No 01 List of Aids to Navigation in the Waters of the Republic of Latvia**

**8. izdevums**  
**Edition 8**

Nr. Int (C)	Atrašanās vieta un NTL nosaukums	Koordinātas	Uguns raksturojums	Uguns augst. m	Uguns redzamība j.j.	Konstrucijas apraksts, augstums (m) no pamatnes, topzīmes	Papildus informācija
No Int (C)	Location and name of AtoN	Position	Light description	Elevation of light m	Range of light M	Description of structure, height (m) from ground level, topmarks	Remarks
1	2	3	4	5	6	7	8

**RĪGAS LĪCIS / GULF OF RIGA**

**MĒRSRAGA OSTA**  
**PORT OF MĒRSRAGS**

**173\* Navigācijas tehnisko līdzekļu saraksts / List of Aids to Navigation** **N° 3530**

NTL izlikts savā štata vietā. Dzēst piezīmi 8 ailē.  
 AtoN in position. Delete note in column 8.  
 Atcelts PJ / Cancelled NtM: 028(T)/2026-02

<b>3530</b>	<i>Pieņemšanas ass ugunsboja 'A'</i>	57°20.20' N 23°11.92' E	Mo(A)W.10s		3		01.0+(01.0)+03.0+(05.0)
	<i>reception safe water light buoy 'A'</i>						

**174\* Navigācijas tehnisko līdzekļu saraksts / List of Aids to Navigation** **N° 3540**

NTL izlikts savā štata vietā. Dzēst piezīmi 8 ailē.  
 AtoN in position. Delete note in column 8.  
 Atcelts PJ / Cancelled NtM: 029(T)/2026-02

<b>3540</b>	<i>labās puses ugunsboja '1'</i>	57°20.20' N 23°11.28' E	Fl.G.2s		1		00.5+(01.5)
	<i>starboard hand light buoy '1'</i>						

**175\* Navigācijas tehnisko līdzekļu saraksts / List of Aids to Navigation** **N° 3550**

NTL izlikts savā štata vietā. Dzēst piezīmi 8 ailē.  
 AtoN in position. Delete note in column 8.  
 Atcelts PJ / Cancelled NtM: 030(T)/2026-02

<b>3550</b>	<i>kreisās puses ugunsboja '6'</i>  <i>port hand light buoy '6'</i>	57°20.09' N 23°09.32' E	Fl.R.2s	1	00.5+(01.5)
-------------	---	----------------------------	---------	---	-------------

**176\* Navigācijas tehnisko līdzekļu saraksts / List of Aids to Navigation N° 3560**

NTL izlikts savā štata vietā. Dzēst piezīmi 8 ailē.  
*AtoN in position. Delete note in column 8.*  
Atcelts PJ / Cancelled NtM: 031(T)/2026-02

<b>3560</b>	<i>kreisās puses ugunsboja '2'</i>  <i>port hand light buoy '2'</i>	57°20.15' N 23°11.29' E	Fl.R.2s	1	00.5+(01.5)
-------------	---	----------------------------	---------	---	-------------

**177\* Navigācijas tehnisko līdzekļu saraksts / List of Aids to Navigation N° 3570**

NTL izlikts savā štata vietā. Dzēst piezīmi 8 ailē.  
*AtoN in position. Delete note in column 8.*  
Atcelts PJ / Cancelled NtM: 032(T)/2026-02

<b>3570</b>	<i>kreisās puses ugunsboja '8'</i>  <i>port hand light buoy '8'</i>	57°20.07' N 23°08.86' E	Fl.R.2s	1	00.5+(01.5)
-------------	---	----------------------------	---------	---	-------------

**178\* Navigācijas tehnisko līdzekļu saraksts / List of Aids to Navigation N° 3580**

NTL izlikts savā štata vietā. Dzēst piezīmi 8 ailē.  
*AtoN in position. Delete note in column 8.*  
Atcelts PJ / Cancelled NtM: 033(T)/2026-02

<b>3580</b>	<i>labās puses ugunsboja '3'</i>  <i>starboard hand light buoy '3'</i>	57°20.17' N 23°10.38' E	Fl.G.2s	1	00.5+(01.5)
-------------	--	----------------------------	---------	---	-------------

**179\* Navigācijas tehnisko līdzekļu saraksts / List of Aids to Navigation N° 3590**

NTL izlikts savā štata vietā. Dzēst piezīmi 8 ailē.  
*AtoN in position. Delete note in column 8.*  
Atcelts PJ / Cancelled NtM: 034(T)/2026-02

<b>3590</b>	<i>kreisās puses ugunsboja '4'</i>  <i>port hand light buoy '4'</i>	57°20.12' N 23°10.38' E	Fl.R.2s	1	00.5+(01.5)
-------------	---	----------------------------	---------	---	-------------

**180\* Navigācijas tehnisko līdzekļu saraksts / List of Aids to Navigation N° 3600**

NTL izlikts savā štata vietā. Dzēst piezīmi 8 ailē.  
*AtoN in position. Delete note in column 8.*  
Atcelts PJ / Cancelled NtM: 035(T)/2026-02

<b>3600</b>	<i>labās puses ugunsboja '5'</i>  <i>starboard hand light buoy '5'</i>	57°20.13' N 23°09.32' E	Fl.G.2s	1	00.5+(01.5)
-------------	--	----------------------------	---------	---	-------------

**181\* Navigācijas tehnisko līdzekļu saraksts / List of Aids to Navigation****N° 3620**

NTL izlikts savā štata vietā. Dzēst piezīmi 8 ailē.  
*AtoN in position. Delete note in column 8.*  
 Atcelts PJ / *Cancelled NtM: 036(T)/2026-02*

<b>3620</b>	<i>labās puses ugunsboja '7'</i>	57°20.12' N 23°08.85' E	Fl.G.2s	1	00.5+(01.5)
	<i>starboard hand light buoy '7'</i>				

Mērsraga ostas pārvalde

**BALTIJAS JŪRAS DIENVIDAUSTRUMU DAĻA / SOUTH – EASTERN BALTIC SEA****LIEPĀJAS OSTA  
PORT OF LIEPĀJA****182\* Navigācijas tehnisko līdzekļu saraksts / List of Aids to Navigation****N° 8100**

NTL štata vieta likvidēta. Dzēst NTL.  
*AtoN is permanently removed. Delete AtoN.*

<b>8100</b>	<i>Karostas kanāla labās puses ugunsboja '1K'</i>	56°32.71' N 20°59.94' E	Fl.G.3s	1	00.5+(02.5)
	<i>Karosta canal starboard hand light buoy '1K'</i>				

**183\* Navigācijas tehnisko līdzekļu saraksts / List of Aids to Navigation****N° 8700**

NTL štata vieta likvidēta. Dzēst NTL.  
*AtoN is permanently removed. Delete AtoN.*  
 Atcelts PJ / *Cancelled NtM: 247(T)/2025-11*

<b>8700</b>	<i>atsevišķas bīstamības ugunsboja</i>	56°29.48' N 20°54.09' E	Fl(2)W.5s	5	01.0+(01.0)+01.0+(02.0)
	<i>isolated danger light buoy</i>				

Liepājas SEZ pārvalde

## 5. PJ SARAĶSTI LISTS OF NtMs

No 2026. gada janvāra izziņotie karšu atjauninājumi  
Chart updates published from January 2026

Kartes Nr. / Publikācija Chart No / Publication	Izdevums Edition	Lpp. Page	Paziņojumi Notices
10	1		064-068-071(T)-088-090-109-115-116-117-118-123-124-167
1251	8		002-003-005-008-009-010-011-012-015-061-062-064-065-066-067-083-086-087(T)-109-161(T)-163-165(T)
1252 INT 1216	5		002-006(T)-008-009-013(T)-015-016-064-065-066-067-086-087(T)-089-109-114-115-116-117-118-163-165(T)-166-167
1253 INT 1217	5		014(T)-017-070(T)-071(T)-090-123-124-169
111	1		005-012-162
112 INT 1273	1		061-062-148
113 INT 1274	1		003-004-008-009-015-064-065-066-068-069-083-084-085-086-087(T)-110-164-165(T)
114 INT 12750	1		064-065-066-086-087(T)-089-110-164
115 INT 12760	1		013(T)-014(T)-070(T)-089
116 INT 12770	1		071(T)-090-093-169-170-171
2060 INT 1167	5		008-009-064-065-066-068-069-084-085-086-110-111-112
2253 INT 1162	6		-
2257 INT 1163	6		-
2259 INT 1165	6		071(T)-090-091(T)-092-169-170
2102 INT 1168	7		-
2103 INT 1169	7		-
3700 INT 1166	5		091(T)-092-094-119-120-121-122-168
3720 INT 12735	2		-
3504	1		142(T)-143(T)-144-145
3505 INT 12734	4		-
3531 INT 12733	4		149(T)-150(T)
3310 INT 12731	4		146(T)-147
3320	1		-
3340 INT 12732	3		063(T)-151-152-153-154-155-156-157-158(T)-159-160
3370	3		-
"Kartes atpūtas kuģiem. Baltijas jūra. Latvija" Leisure Craft Charts. Baltic sea. Latvia	2019	6 17	008-009 008-009
"Karšu komplekts atpūtas kuģiem.Baltijas jūra. Latvija" Leisure Craft chart Set. Baltic Sea. Latvia	2026	17	172



## Navigācijas brīdinājuma piezīme *Navigational Warning Note*

Datums / *Date*: .....

.....  
Kuģa vai ziņotāja vārds /*Name of the Ship or Reporter*

Kontaktinformācija: .....  
*Contact details:* Telefons; fakss, e-pasts / *Tel; Fax; e-mail*

Temats: .....  
*Subject:*

Vieta: Platums: ..... Garums: .....  
*Position: Latitude: Longitude:*

Navigācijas karte Nr. / Publikācija: ..... Izdevums: .....  
*Nautical Chart No / Publication: Edition:*

Jaunākais saņemtais "PAZIŅOJUMI JŪRNIĒKIEM" Nr.: .....  
*Latest Edition of "Notices to Mariners" received:*

Apraksts / *Details:*

.....

.....

.....

.....

.....

.....

.....

.....

.....

Paraksts .....  
*Signature*

VSIA "Latvijas Jūras administrācija"  
*Maritime Administration of Latvia*

Krasta apsardzes dienesta Meklēšanas un glābšanas  
koordinācijas centrs (MRCC Rīga)  
*Maritime rescue co-ordination centre of the Latvian  
Navy Coast Guard (MRCC Riga)*

Darba laikā / *Office hours*

24/7

<b>adrese / <i>address</i>:</b>	Trijādības iela 5, Rīga, LV-1048, Latvija	Meldru iela 5a, Rīga, LV-1015, Latvija
<b>telefons / <i>phone</i>:</b>	+371 67062101	115; +371 67323103 (trauksmes / <i>emergency</i> )
<b>fakss / <i>fax</i>:</b>	+371 67860082	+371 67320100
<b>e-pasts / <i>e-mail</i>:</b>	<a href="mailto:lja@lja.lv">lja@lja.lv</a>	<a href="mailto:sar@mrcc.lv">sar@mrcc.lv</a> <a href="mailto:isps1@mrcc.lv">isps1@mrcc.lv</a>
<b>radio / <i>radio</i>:</b>	–	VHF ch.16 "Riga Rescue Radio"